

Hvordan kan vi planlægge for en naturzone i Danmark?

Wilhelm konferencen 13/11 2019


Henrik Vejre

Professor, Landskabsforvaltning,

Københavns Universitet



UNIVERSITY OF  
COPENHAGEN



Hjortespringskilen, Herlev



## Hvad skal en naturzone kunne?

Sikre vilde dyr og planter, selv bærende økosystemer, uden eller med meget lidt menneskelig indflydelse  
Kontinuitet, sammenhæng, fremtidssikring, klare prioriteringer af natur

DVS: andre interesser skal nedprioriteres (landbrug, vandindvinding, rekreation mv)



Lindenberg Ådal



Hvad taler vi om?

**Naturzone som planinstrument:**

Planlægning kan lægge overordnede rammer

Planlægning kan sætte retning

Planlægning kan ikke ret meget i sig selv;

skal følges op af administrativ

praksis og konkrete handlinger






**Naturzone (på planlægningsprog)**

-et afgrænset areal, hvor der gælder særlige bestemmelser,  
der skal sikre natur/ biodiversitet

Ølsemagle Revle

An aerial photograph showing a coastal area. On the left, there is a residential neighborhood with many houses. In the center, there is a wastewater treatment plant with several circular tanks. To the right, there is a large body of water, likely a bay or inlet, with a sandy beach and a narrow strip of land separating it from the open sea. The sky is blue with scattered white clouds.



## Fortilfælde med arealreservationer til bestemte formål

- sådan noget har vi gjort før
- det er ikke kompliceret
- men politisk og økonomisk krævende



Gammelmosen



Et par klassiske eksempler:

Fredsskovesforordningerne

Landskabsfredninger



Odsherred



Fredsskovsforordningerne sikrede arealanvendelsen indenfor visse rammer  
-Og har virket stabiliserende i landskabet.





Fredsskavsreglerne  
har været administreret  
meget restriktivt -  
nu på 3. århundrede



Charlottenlund Skov

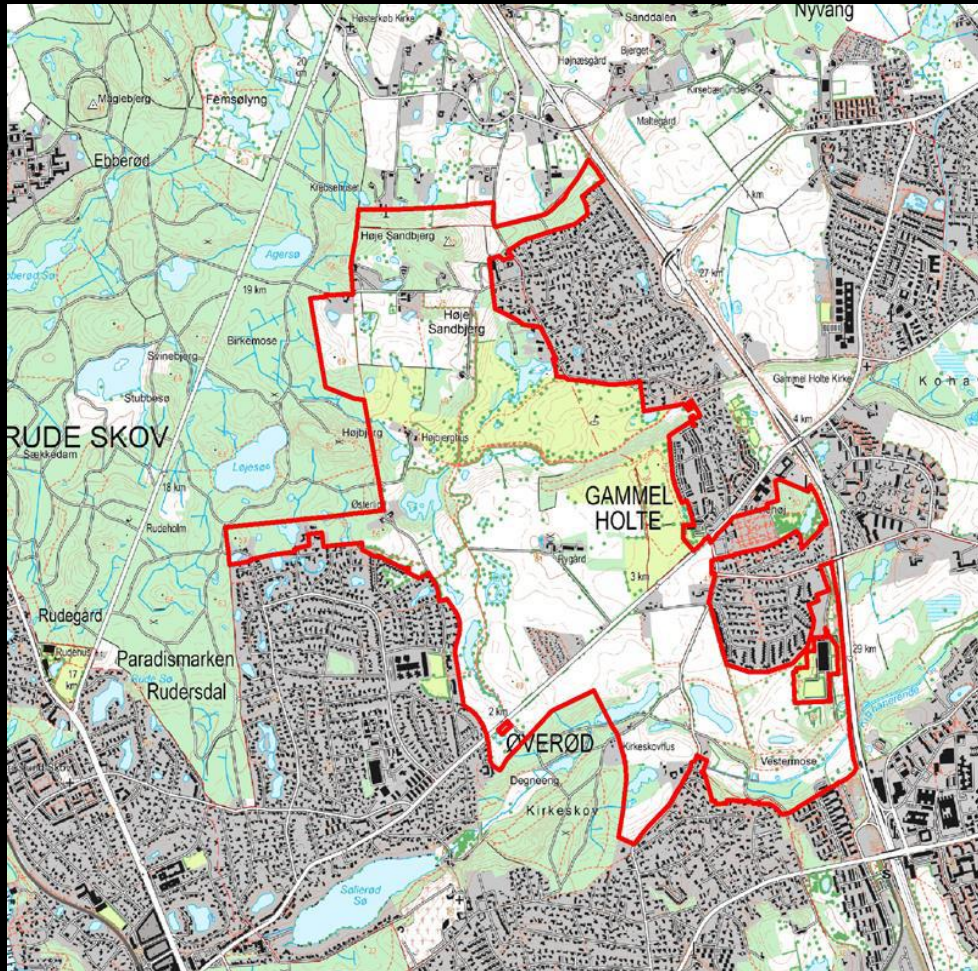


## Fredningsinstrumentet:

Eksempel: Søllerød Naturpark nord for København

Fredet i etaper 1950-1970, fredning fornyet i 2016

Fredningernes formål: alt overvejende sikring mod bebyggelse



Søllerød Naturpark



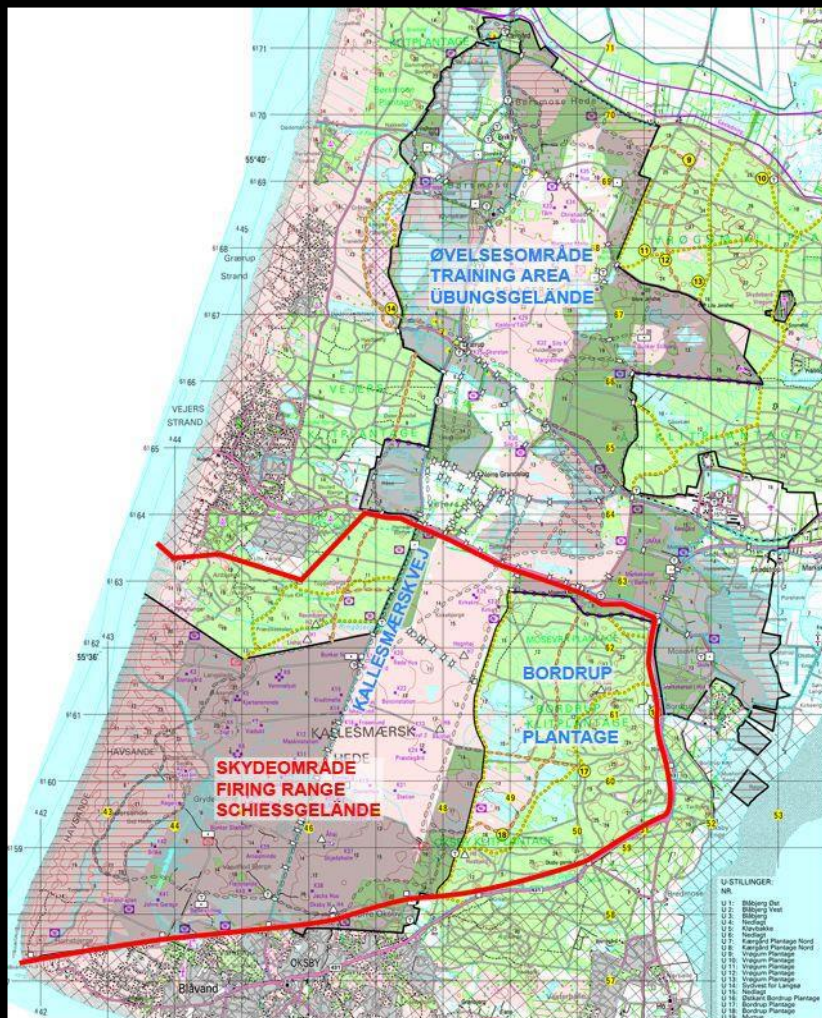
## Fredningsinstrumentet:

Tinglyst rådighedsindskrækning med erstatning til lodsejere – giver lang kontinuitet





Og et lidt andet eksempel...  
Oksbøl skydeterræn  
Et resultat af Danmarks medlemskab af NATO





## Rådighedsindskrænkninger og eksklusiv udnyttelse

Det gør vi når noget er vigtigt nok!

- \* Strategisk vigtig resurse (skovene)
- \* Sikring af en mere lige adgang til naturen (fredninger)
- \* Natur- og landskabsbeskyttelse (fredninger)
- \* National sikkerhed (øvelsesterræner)





Hvordan kan vi fremme de funktioner, samfundet prioriterer i udpegede områder?



Omme Å



Hvordan kan vi fremme de funktioner samfundets har prioriteret i områderne?

- Planlægning
- Økonomiske instrumenter
- Administration / forvaltning

Arealmæssigt veldefinerede områder

Kompensationsstruktur

Administrativpraksis

(brug matrikelsystemet)

(erstatninger, ekspropriationer)

(god forvaltningsskik)





Hvad gør vi I dag? Planlægning sikrer arealer!





## Udpegning af naturområder

Planloven udgangspunkt for afgrænsning af arealer til forskellige formål –  
– men ikke alene!





Planloven opererer med **zonering** og **udpegninger** med forskellige bestemmelser

Zonering af landskabet efter forskellige sektorinteresser : byzone, landzone og sommerhusområder.





Siden 1970 er der i region-og kommuneplanlægning indført **udpegninger med naturbeskyttelsesinteresser.**

FX Kystnærhedszoner, skovrejsningsområder, økologiske forbindelser, potentielle lavbundsområder, områder med særlige drikkevandsinteresser mv





Udover Planloven:

Udpegninger i forbindelse med **EU Natura 2000**

Naturbeskyttelseslovens arealbestemmelser

Udpegninger af naturreservater og nationalparker.





Kan landzonebestemmelserne være et forbillede for en naturzone?

Landzonen beskytter mod spredt bebyggelse,  
har været effektiv i afgrænsning af byer.





Landzonen favoriserer én sektor -  
en *de facto* eksklusiv erhvervszone for land- og skovbrug  
- men med rådighedsindskrænkninger  
Zonen kan ændre status (til byzone/sommerhusområde)







Naturzone

??



**Kommunale udpegninger:**

- \* Sagsbehandlingsværktøj
- \* Illustrerer myndighedernes visioner for natur og landskab
- \* Prioriteringsredskab når bevillinger skal fordeles.

Naturzone

??



### **Kommunale udpegninger:**

- \* Sagsbehandlingsværktøj
- \* Illustrerer myndighedernes visioner for natur og landskab
- \* Prioriteringsredskab når bevillinger skal fordeles.

### **Natura 2000 områder**

- \* Retligt ophæng
- \* Udpegningsgrundlaget udgangspunkt for naturplaner med konkrete foranstaltninger

Naturzone

??



### **Kommunale udpegninger:**

- \* Sagsbehandlingsværktøj
- \* Illustrerer myndighedernes visioner for natur og landskab
- \* Prioriteringsredskab når bevillinger skal fordeles.

### **Natura 2000 områder**

- \* Retligt ophæng
- \* Udpegningsgrundlaget udgangspunkt for naturplaner med konkrete foranstaltninger

### **Fredningsinstrumentet**

- \* Retligt ophæng
- Tinglyste bestemmelser
- Erstatningsbåret

Naturzone

??



### **Kommunale udpegninger:**

- \* Sagsbehandlingsværktøj
- \* Illustrerer myndighedernes visioner for natur og landskab
- \* Prioriteringsredskab når bevillinger skal fordeles.

### **Natura 2000 områder**

- \* Retligt ophæng
- \* Udpegningsgrundlaget udgangspunkt for naturplaner med konkrete foranstaltninger

### **Fredningsinstrumentet**

- \* Retligt ophæng
- Tinglyste bestemmelser
- Erstatningsbåret

### **Naturzone**

??

### **Fredsskovbestemmelser**

- \* Retligt ophæng
- \* Høj grad af kontinuitet



### **Kommunale udpegninger:**

- \* Sagsbehandlingsværktøj
- \* Illustrerer myndighedernes visioner for natur og landskab
- \* Prioriteringsredskab når bevillinger skal fordeles.

### **Natura 2000 områder**

- \* Retligt ophæng
- \* Udpegningsgrundlaget udgangspunkt for naturplaner med konkrete foranstaltninger

### **Fredningsinstrumentet**

- \* Retligt ophæng
- Tinglyste bestemmelser
- Erstatningsbåret

### **Naturzone**

??

### **Lovgivning**

Naturbeskyttelsesloven  
Nationalparkloven

### **Fredsskovbestemmelser**

- \* Retligt ophæng
- \* Høj grad af kontinuitet



### **Kommunale udpegninger:**

- \* Sagsbehandlingsværktøj
- \* Illustrerer myndighedernes visioner for natur og landskab
- \* Prioriteringsredskab når bevillinger skal fordeles.

### **Natura 2000 områder**

- \* Retligt ophæng
- \* Udpegningsgrundlaget udgangspunkt for naturplaner med konkrete foranstaltninger

### **Fredningsinstrumentet**

- \* Retligt ophæng
- Tinglyste bestemmelser
- Erstatningsbåret

### **Naturzone**

??

### **Landzonen**

- Kan overføres til byzone
- Løbende rådighedsindskrænkninger
- Relativ stabil

### **Lovgivning**

Naturbeskyttelsesloven  
Nationalparkloven

### **Fredsskovbestemmelser**

- \* Retligt ophæng
- \* Høj grad af kontinuitet



Inden vi definerer en naturzone må vi spørge:  
"Hvad er det, der har svigtet?"

Ingen top prioritet til natur - eksempler:


§3 i Naturbeskyttelsesloven: ingen reel beskyttelse, beskeden konsekvens ved overtrædelser  
NATURA 2000 - mangelfuld opfølgning - har ikke kunnet stoppe nedgangen i biodiversitet

Naturpolitik pakket ind i landbrugspolitik, forsvarspolitik, miljøpolitik mv



Lindenberg Ådal





Hvad kan vi inspireres af?

Nationalparker

Natura 2000 områder

Fredninger

Fredskove

Klitfredede arealer

§3 arealer

Potentielle vådområder

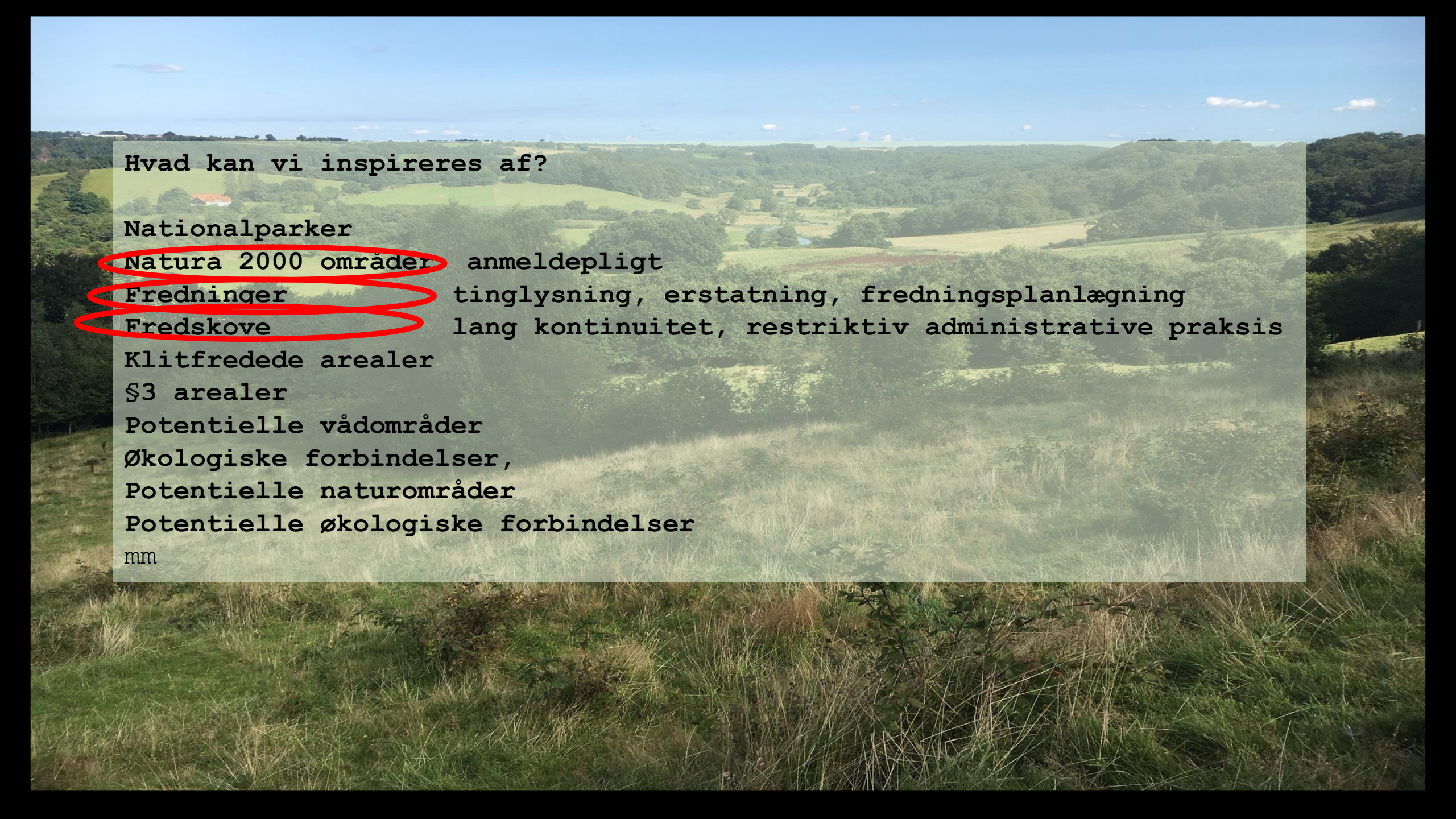
Økologiske forbindelser,

Potentielle naturområder

Potentielle økologiske forbindelser

mm





Hvad kan vi inspireres af?

Nationalparker

Natura 2000 områder anmeldeligt

Fredninger tinglysning, erstatning, fredningsplanlægning

Fredskove lang kontinuitet, restriktiv administrative praksis

Klitfredede arealer

§3 arealer

Potentielle vådområder

Økologiske forbindelser,

Potentielle naturområder

Potentielle økologiske forbindelser

mm





Naturzone

Plads til natur

Frie processer

Udgangspunkt i den mest værdifulde natur

Prioritering af ressourcer

Rådighedsindskrænkninger

Økonomiske instrumenter

Fælles retningslinjer

Restriktiv administrative praksis



A wide landscape view of rolling hills. The foreground is dominated by tall, dry grasses and some green shrubs. In the middle ground, there are dense green forests and patches of green fields. A small house with a red roof is visible on a hill in the distance. The sky is blue with a few wispy clouds.

Tak for opmærksomheden